

Gouffre des Biefs Boussets

Lage	Département Doubs	Version von 2017-03-17	Ort 25330 Déservillers
Karte IGN Amancey 3324 est	Geographische Koordinaten 46° 59' 39" Nord	006° 04' 30" Ost	Höhenlage 765 m
Daten	Gesamtlänge >2500 m ohne Tauchstrecken; Verneau-System: ca. 46000 m	Tiefe -177 m	Eingang Rampe im Tageslichtbereich, dann mehrere Meter hoch
Ausrüstung: für Schachthöhle; ab Schachtgrund des <i>Affluent Eugène-Marie</i> : Neopren zusätzlich			
Hinweise: hochwassersicher einzubauen ist möglich und ratsam! Höhergelegener Zugang für die genehmigungspflichtige Verneau-Traversal zur <i>Grotte Baudin</i>			
Literatur/Pläne: Inventaire Spéleo Doubs, Spéléo Sportive dans le Jura franc-comtoise etc.			
Befahrung: Ausbildungstouren		http://www.speleo-doubs.com/actualite/verneau.php	

Lage: südlich von Amancey und Déservillers



Copies d'écran et impressions - impression pour un usage ne procurant pas d'avantage économique direct ou indirect, dans la limite du format A4 et d'une résolution de 150 dpi (soit environ 1230*1750 pixels)
<http://www.geoportail.gouv.fr/mentions-legales> - Quelle: www.geoportail.gouv.fr

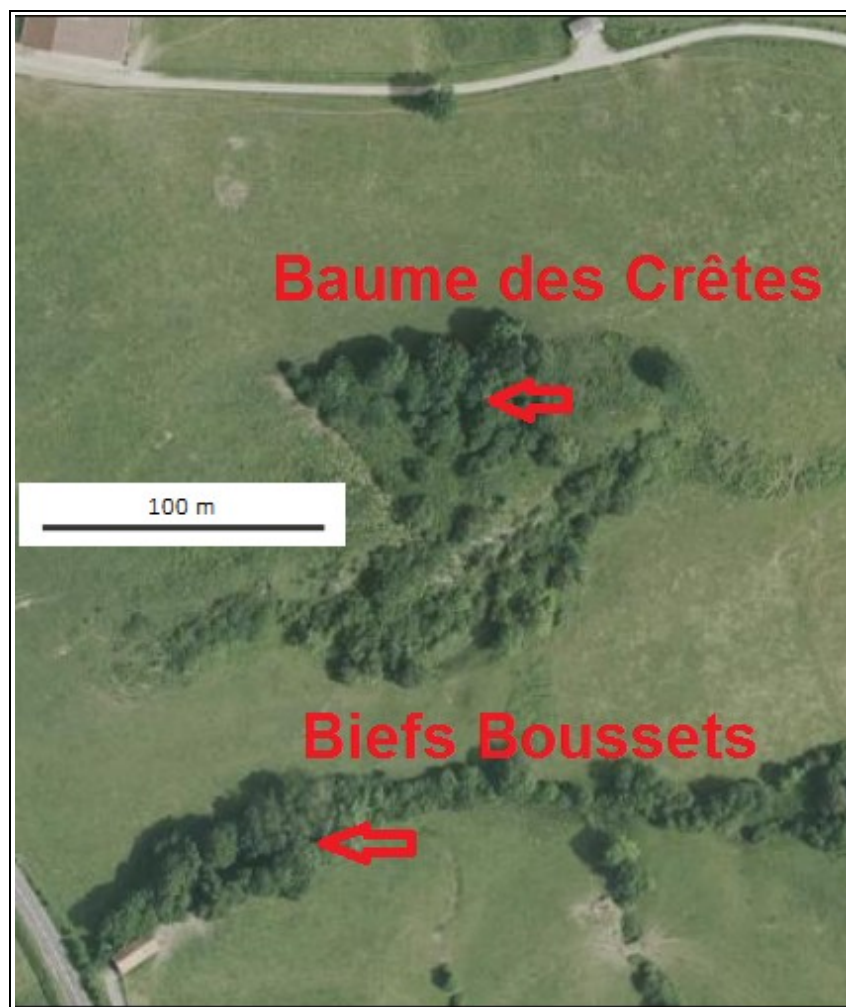
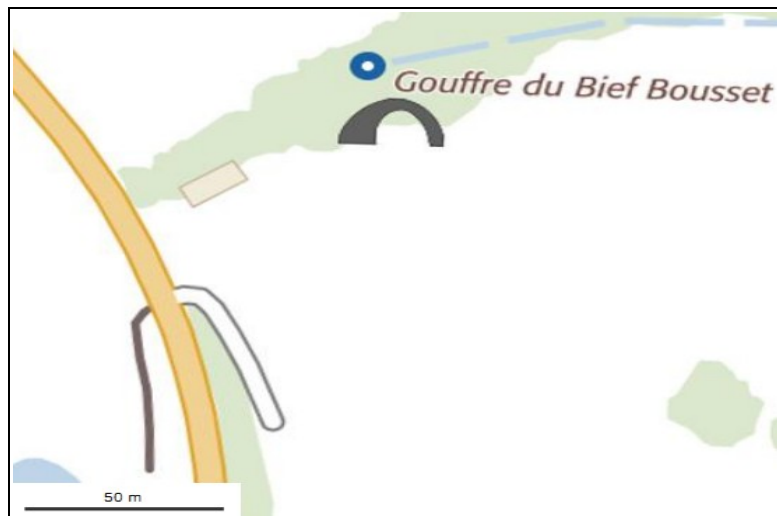


Anfahrt und Parken:

Der Départementsstraße D9 von *Déservillers* in Richtung *Labergement-du-Navois* in südlicher Richtung nur kurze Zeit folgen, bereits wenige hundert Meter nach dem Ortsende am Ende einer unübersichtlichen Kurve (Höhenpunkt 773 m) nach links (östlich) einer asphaltierten Zufahrt zu einer Scheune folgen. Hier parken.

Zugang:

Vom angegebenen Parkplatz nach Norden, an der Scheune vorbei ca. hundert Meter einem Pfad außerhalb der Weide, entlang des Zaunes folgen.



Befahrung:

Die Höhle öffnet sich am Grund eines temporären Bachlaufes. Man bleibt zunächst stets am tiefsten möglichen Punkt des Ganges.

Auf meist rutschigem Untergrund absteigen bis an eine Zwei-Meter-Stufe. Oberhalb Spit an der Wand, bei Bedarf mit Bandschlinge oder Seil einrichten. Wenige Meter weiter mehrere Ringanker auf beiden Seiten zu Beginn der 12 Meter-Rampe.

Weiter frei dem Gang in die Höhle folgen, stark mäandrierend. Über mehrere Stufen abseilend erreicht man bei - 78 m den *Salle de décantation*. Hier ändert sich bei entsprechendem Wasserstand die Richtung des Gerinnes mehrfach. Weiter durch schmaler werdenden Gang, den ehemaligen ersten Siphon (- 82 m) in einem höherliegenden freigesprengten Gang überqueren, dabei zwei Wasserbecken übersteigen. Nach der *Galerie des gours* in einer Gangerweiterung zwei Meter aufsteigen und dem langen Mäander ca. 300 Meter meist im oberen Bereich folgen zum *Salle machin*. Mehrere Schachtstufen führen in den aktiven Bereich und erreichen den Collecteur des Verneau bei - 172 m. Weiterer Vorstoß flussab im 10 m breiten, 3 m hohen Gang (ca. 1500 m bis zur Zone *Patafouins*) nur unter Beachtung des Reglements, siehe <http://www.speleo-doubs.com> durchführbar.

Hinweise:

Mit Anfängergruppen nur bis zum *Salle de décantation* zu gehen hat sich bewährt. Anschließend anstrengender und teils eng.

Ab dem Aufstieg zum Mäander hinter dem Ex-Siphon 1 zunehmend noch anstrengender, Gepäcktransport schwierig. Gegebenenfalls Neopren für weitere Tour mitzunehmen.

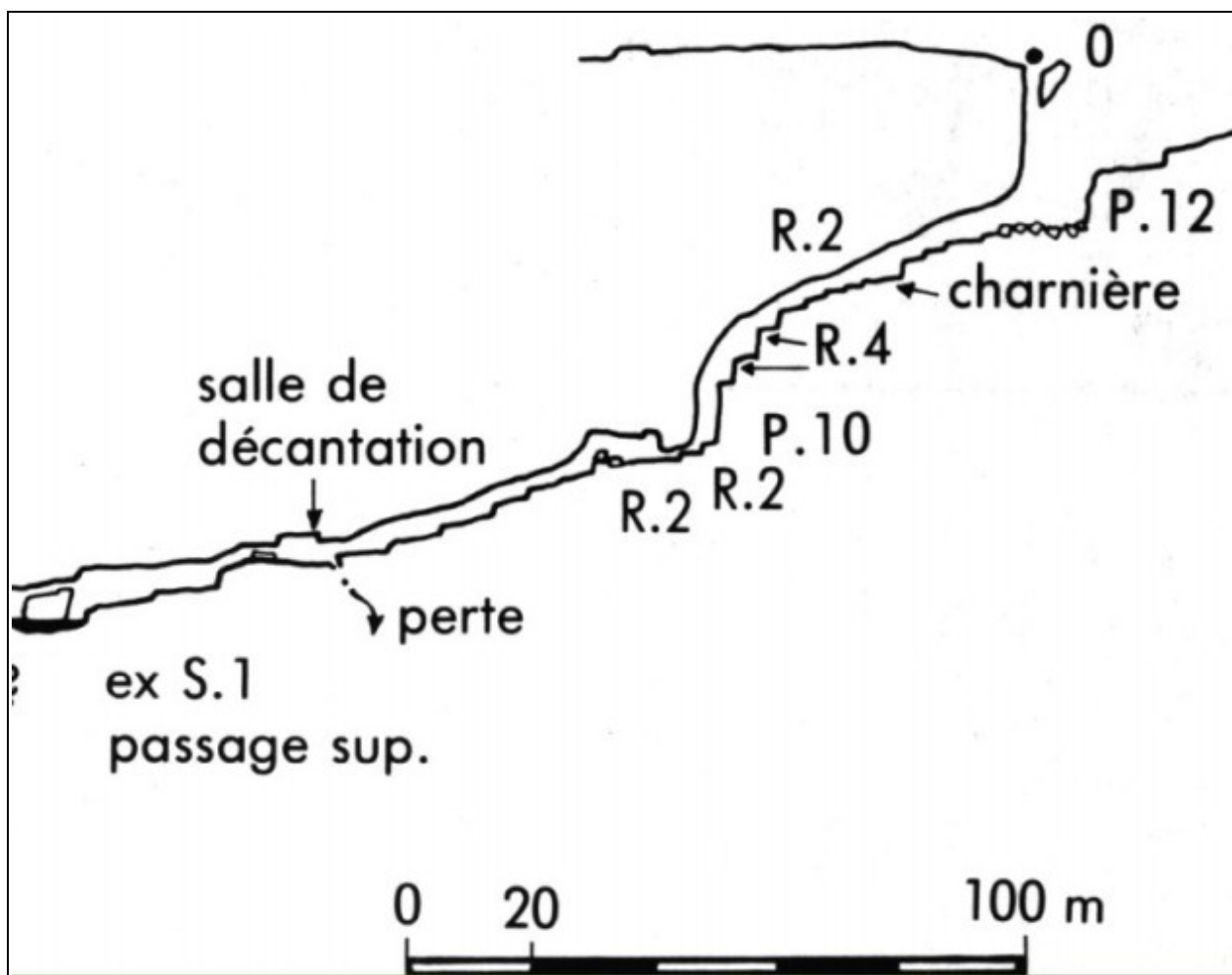
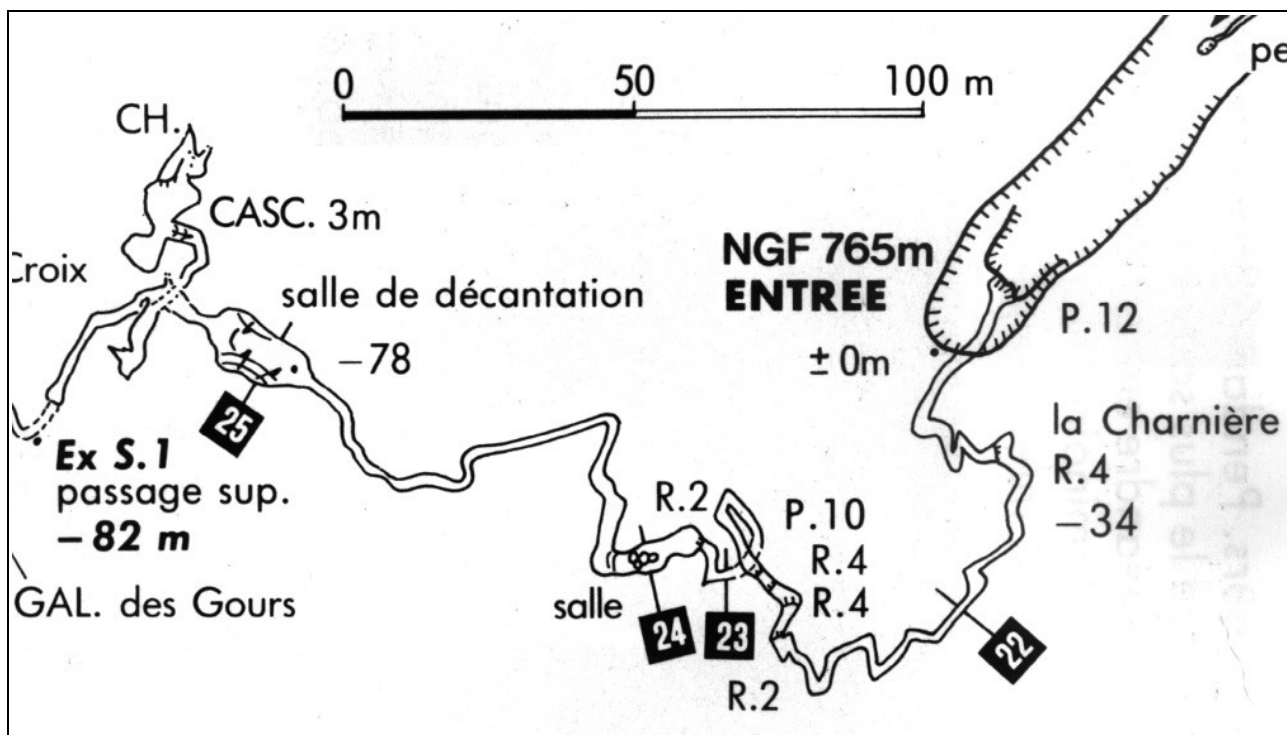
Material:

P 12 (Rampe): 25 m Seil

R 4: 10 m Seil

Schachtstufenfolge: 50 m Seil

R2: 10 m Seil (nun wird der *Salle de décantation* erreicht)



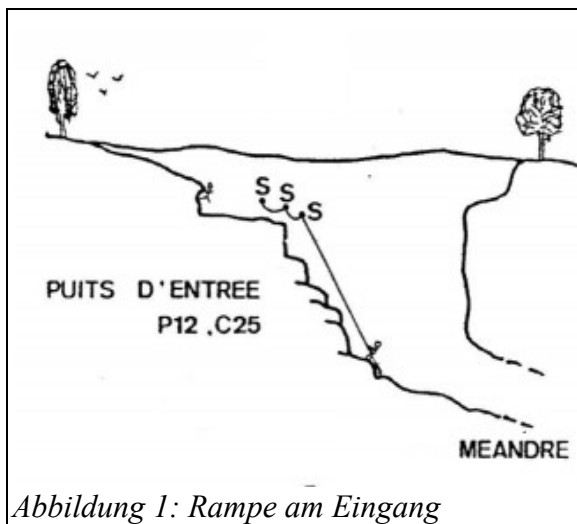


Abbildung 1: Rampe am Eingang

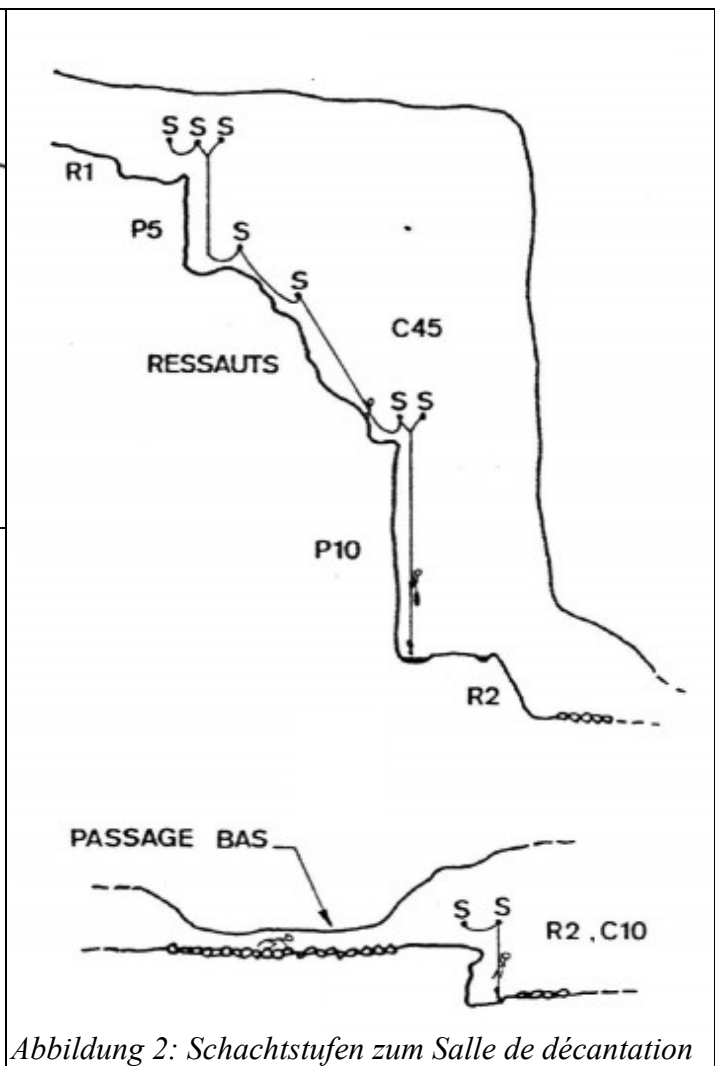


Abbildung 2: Schachtstufen zum Salle de décantation

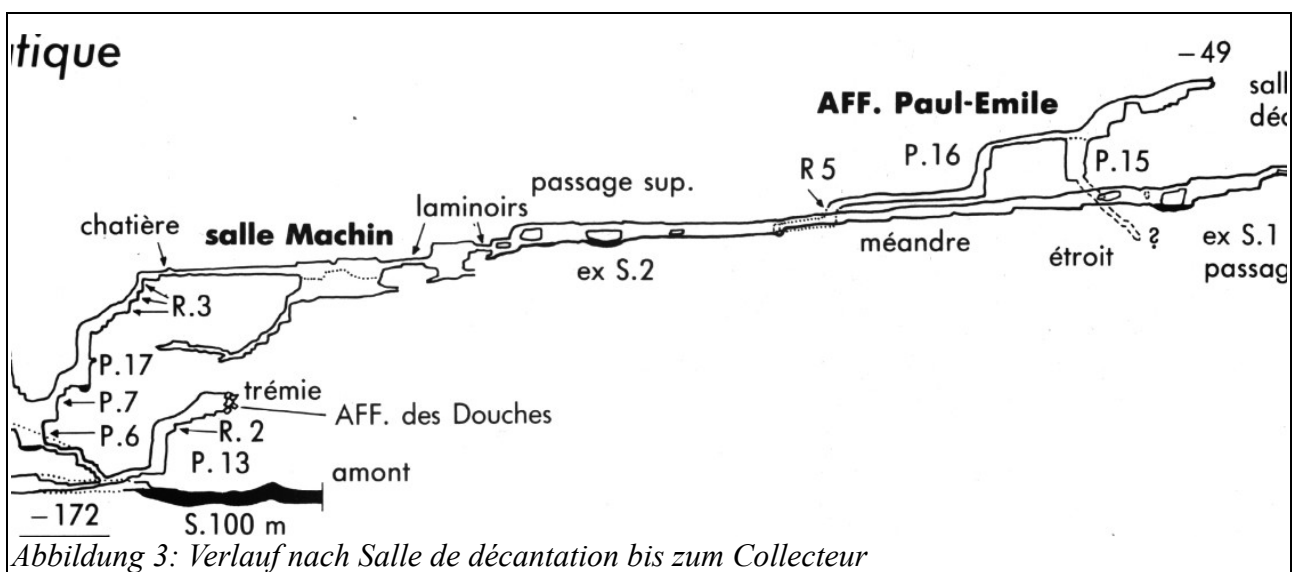


Abbildung 3: Verlauf nach Salle de décantation bis zum Collecteur

